







11:30 -12:15 GMT+1 h
14-11-2024

Mapa Ciudadano del Sistema Cartográfico Nacional: Teselas vectoriales



Proyecto colaborativo para publicar datos oficiales con un servicio de visualización teselado.

- Antecedentes del proyecto [«Implementación del Mapa Ciudadano del Sistema Cartográfico Nacional»](#) y definición del modelo.
-  **Gobierno Vasco / Eusko Jaurlaritza:** mostrará el proceso de mapeo de la información geográfica siguiendo el modelo establecido por el proyecto.
-  **CNIG e IGN:** expondrá la modelización del territorio para almacenar la información y de cómo transmitir esta información a través de mapas.
-  **Junta de Andalucía:** mostrará el levantamiento del Mapa Vectorial de Andalucía, basado en la BCA 1:10.000 y la adaptación al modelo de datos.



 **Ana García de Vicuña**



 **Cecilia Poyatos**



 **Nerea Zubizarreta**

[Más información aquí](#)



 **Eduardo Castilla**



 **Gonzalo Moreno**