JORNADAS TÉCNICAS DE LA INFRAESTRUCTURA DE DATOS ESPACIALES EN ESPAÑA

MESA REDONDA:

IDEs Y MEDIOAMBIENTE

- **Presentación de la CHE y de la OPH**
- **El sistema de información geográfica GIS-Ebro**
- **Gestión del inventario de puntos de agua: IPA**
- **Desarrollos actuales**
- **Análisis coste-beneficio**

MINISTERIO DE MEDIO AMBIENTE

CONFEDERACIÓN HIDROGRÁFICA DEL EBRO

Víctor M. Arqued
(varqued@chebro.es)

JIDEE 2004

LA CONFEDERACIÓN HIDROGRÁFICA DEL EBRO

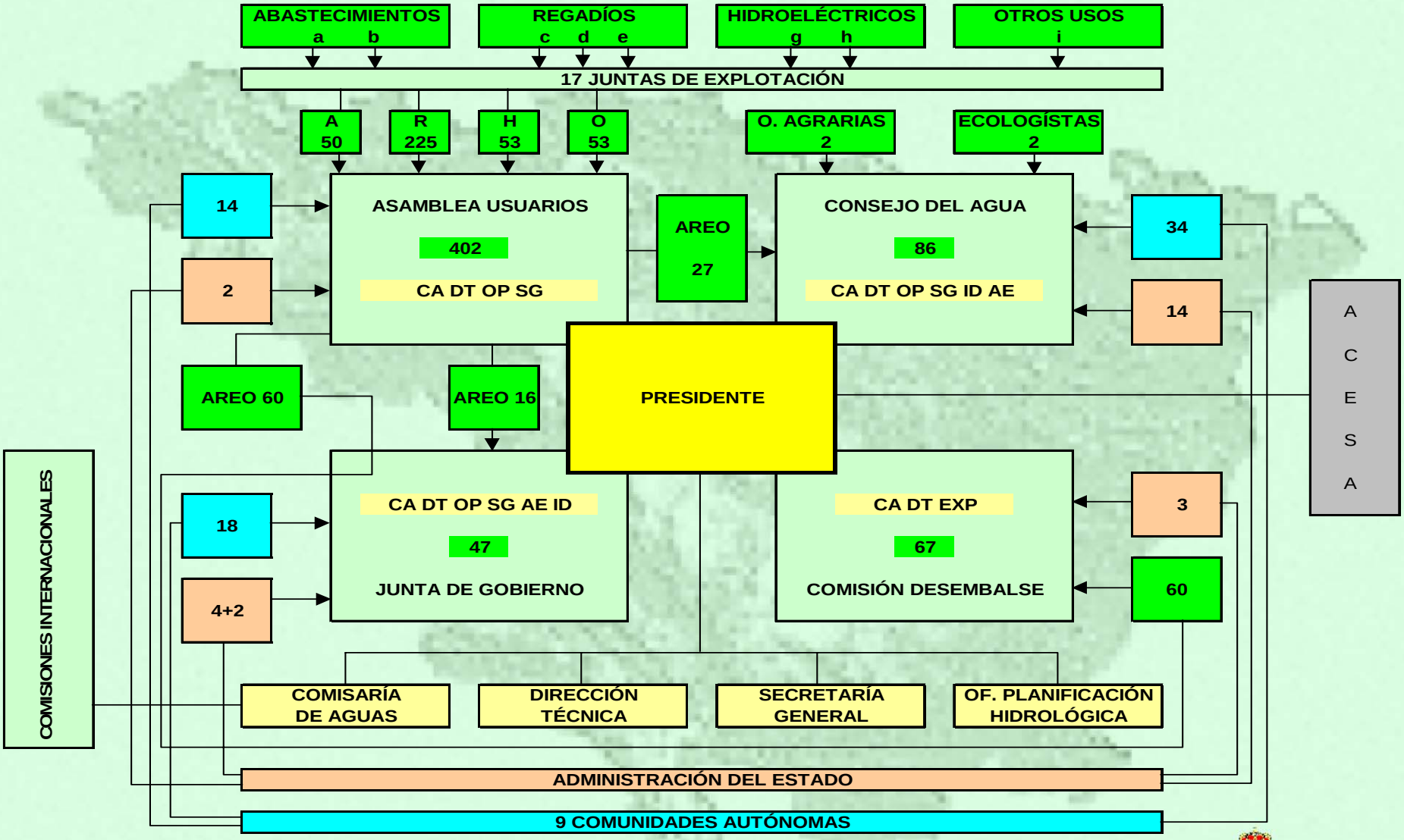

MINISTERIO DE MEDIO AMBIENTE

CONFEDERACIÓN HIDROGRÁFICA DEL EBRO

Oficina de Planificación Hidrológica

La CHE y la OPH

- Elaboración, seguimiento y revisión del Plan Hidrológico
- Informar sobre la compatibilidad con el Plan de distintas propuestas
- Redactar planes de ordenación de acuíferos sobreexplotados
- Impulsar la implantación de la Directiva Marco del Agua

- Almacén fiable de información gráfica y alfanumérica vinculada
- Facilitar el análisis sectorial de la información
- Ofrezca respuestas (informes) objetivas y replicables

El sistema de información geográfica GIS-Ebro

Plataformas:

- ArcGIS 8.1
- ArcInfo
- ArcView 3.x

Usuarios:

- Oficinas técnicas
- Red de Información del Agua

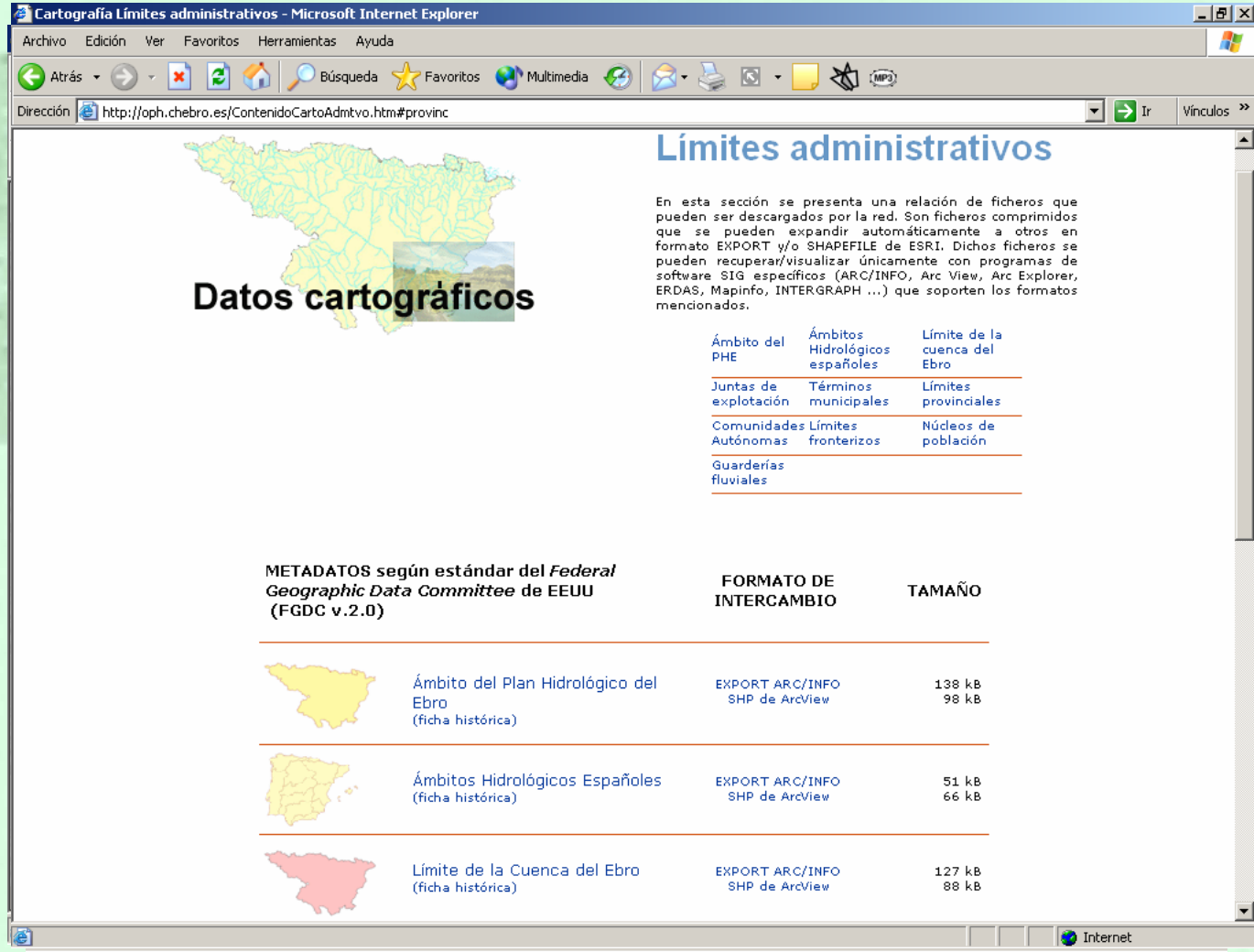

MINISTERIO DE MEDIO AMBIENTE

CONFEDERACIÓN HIDROGRÁFICA DEL EBRO

http://oph.chebro.es

Oficina de Planificación Hidrológica

Gestión del inventario de puntos de agua: IPA

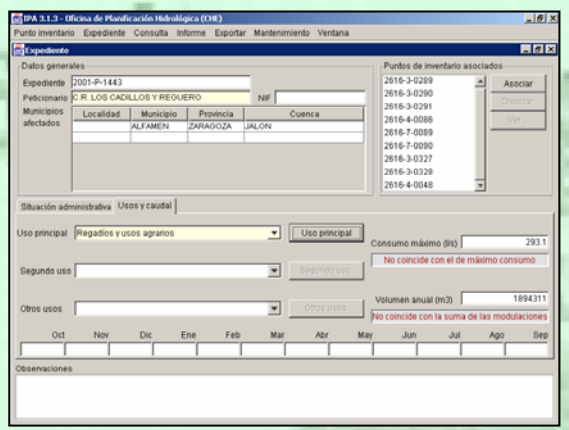

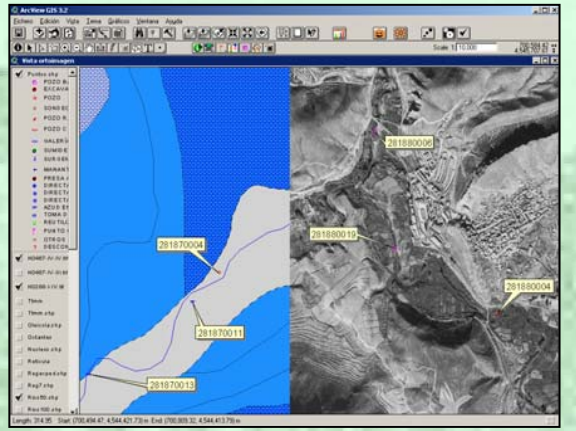

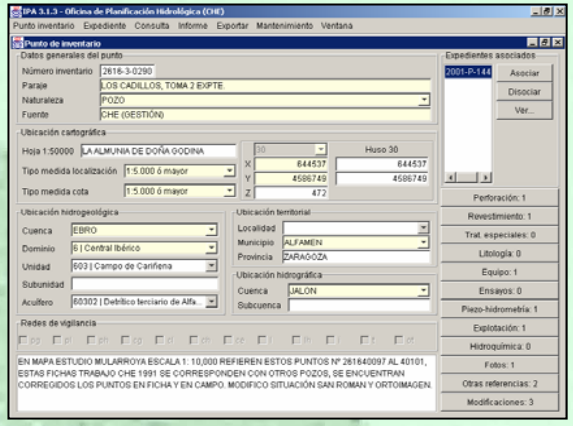

Clientes IPA con permisos específicos para esta labor y ArcView 3.x con extensiones

MINISTERIO DE MEDIO AMBIENTE

CONFEDERACIÓN HIDROGRÁFICA DEL EBRO

Desarrollos actuales

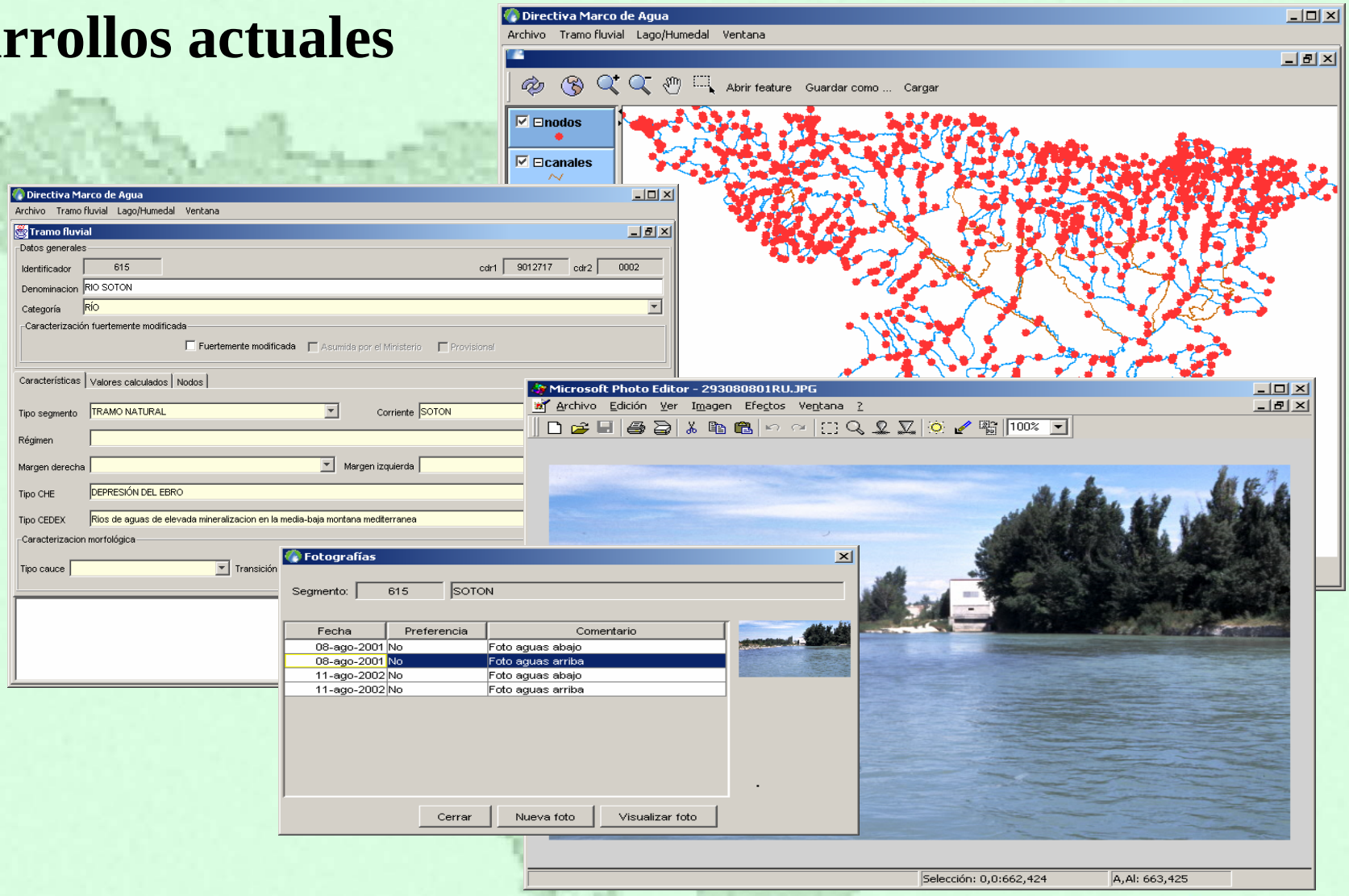

MINISTERIO DE MEDIO AMBIENTE

CONFEDERACIÓN HIDROGRÁFICA DEL EBRO

Oficina de Planificación Hidrológica

Análisis coste-beneficio

POTENCIALIDAD

CALIDAD

EFICIENCIA

EFICACIA

OBJETIVIDAD

OFERTA DE INFORMACIÓN

EXPLOTACIÓN

GEODATOS

EQUIPOS

PERSONAL

BENEFICIOS

COSTES

Análisis coste-beneficio

POTENCIALIDAD

CALIDAD

EFICIENCIA

EFICACIA

OBJETIVIDAD

OFERTA DE INFORMACIÓN

EXPLOTACIÓN

GEODATOS

EQUIPOS

PERSONAL

chebro@chebro.es

MINISTERIO DE MEDIO AMBIENTE

CONFEDERACIÓN HIDROGRÁFICA DEL EBRO

Oficina de Planificación Hidrológica