

# Presentación y difusión del **Portal** “Metadatos de la Información Geográfica”

(versión beta)

<http://metadatos.latingeo.net/>



# INDICE

---

- Diseño del Portal Web
  - Definición del Portal
  - Objetivos del Portal
  - ¿A quién está dirigido?
  - Diseño y filosofía
  - Estructura general del Portal
  
- Implementación
  
- Visualización del Portal Web

# Diseño del Portal Web

---

## ■ Definición del portal

- Uno de los objetivos del **Convenio Específico** firmado entre el **IGN** y la **UPM** en 2007 era:

*“La **creación de un portal Web** para la formación y consulta de grupos de Catalogadores cuyos proyectos se integraran en la IDEE”*

- El Portal:
  - Debía contener **ayudas** para generar **metadatos**.
  - Dar **soporte** a:
    - Organismos de la AGE
    - Organismos de las CCAA
    - proyectos integrados en la IDEE

# Diseño del Portal Web

---

## ■ Objetivos del Portal

- **Obtener información sobre metadatos:** Normas, herramientas de catalogación, metodologías empleadas para su creación, etc.
- **Consultar documentación** generada por el Grupo de Catalogadores (GRCat).
- **Colaborar en el desarrollo del Portal** a través de sus propias experiencias y conocimientos.

# Diseño del Portal Web

- ¿A quién está dirigido?
  - A catalogadores:
    - Noveles en la creación de metadatos.
    - Expertos que desean compartir sus experiencias.
  - Dentro del Portal existen dos roles de colaboración para los grupos anteriores:
    - **Usuarios**, con capacidad de edición limitada.
    - **Editores**, con capacidad para la edición, administración del portal y validación del contenido incluido por los usuarios.

# Diseño del Portal Web

## ■ Diseño y filosofía

El usuario puede participar en el Portal mediante:

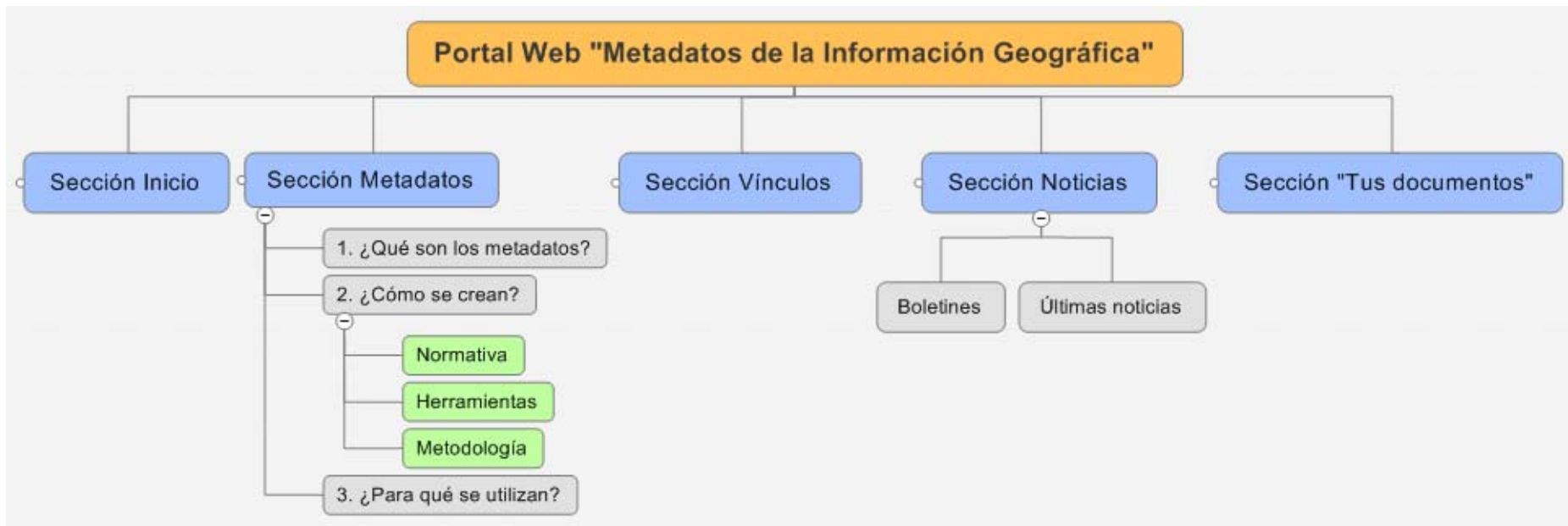
- Consultas del contenido.
- Colaborar con nuevo contenido y ampliar el existente.
- Plantear cuestiones a través de la lista de distribución “GEOMETADATA”

Creándose así una filosofía **colaborativa** en el Portal.

# Diseño del Portal Web

## ■ Estructura general del Portal

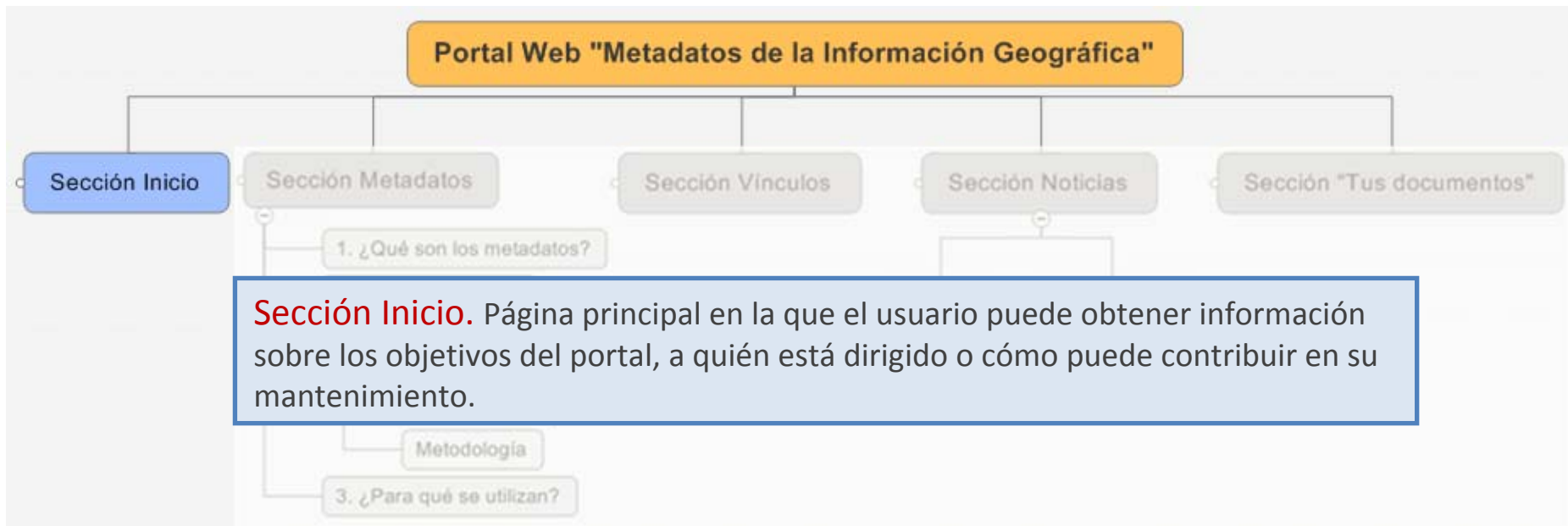
El Portal queda estructurado en las siguientes secciones:



# Diseño del Portal Web

## ■ Estructura general del Portal

El Portal queda estructurado en las siguientes secciones:

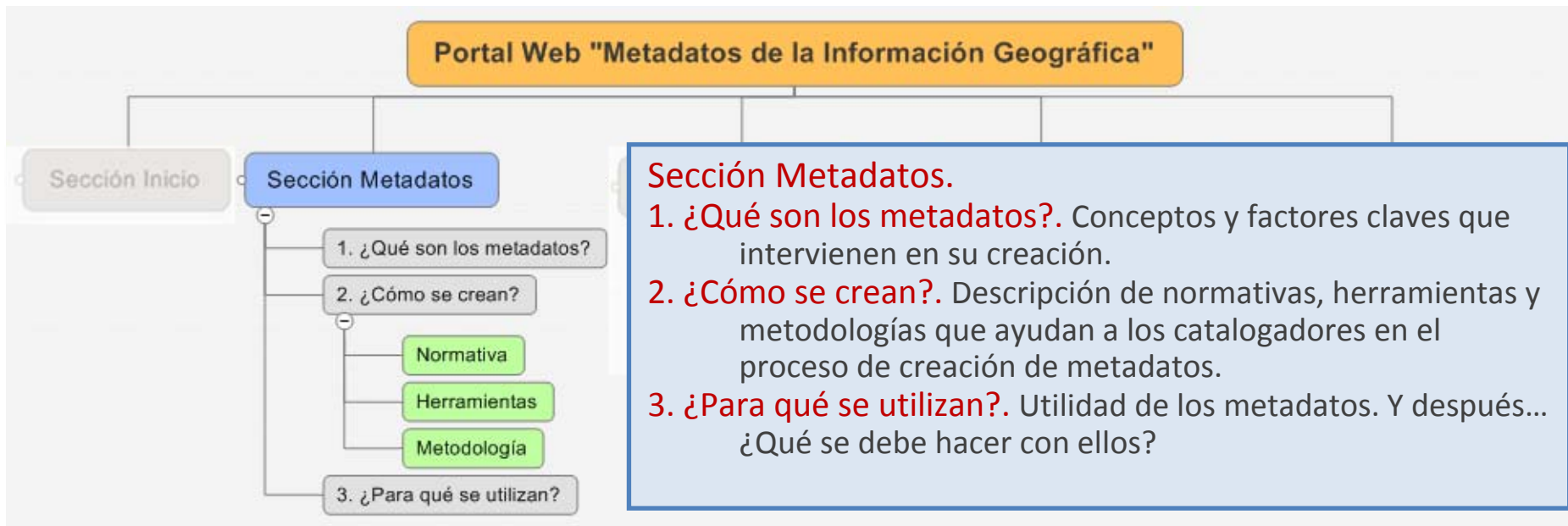




# Diseño del Portal Web

## ■ Estructura general del Portal

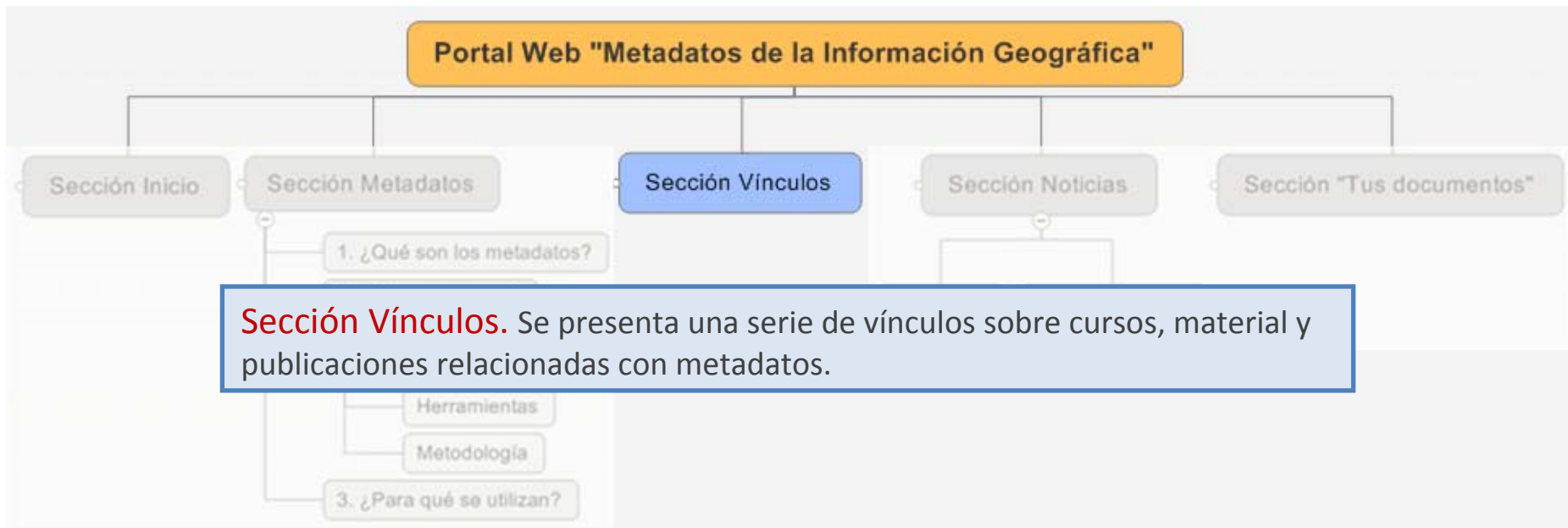
El Portal queda estructurado en las siguientes secciones:



# Diseño del Portal Web

## ■ Estructura general del Portal

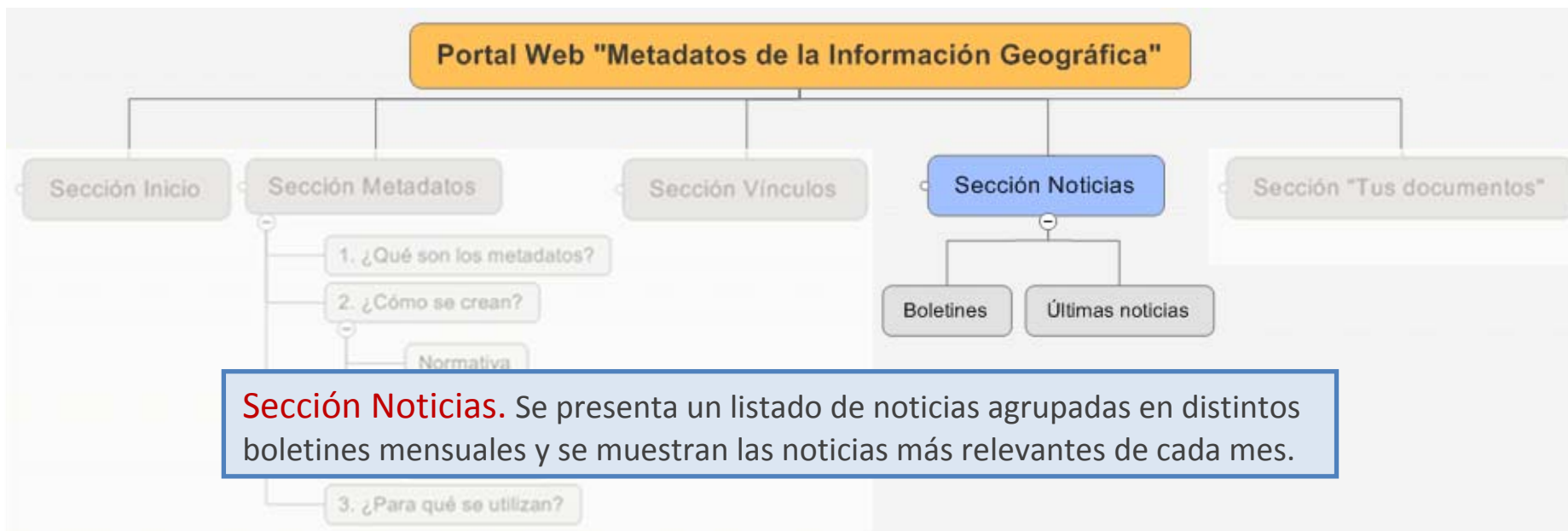
El Portal queda estructurado en las siguientes secciones:



# Diseño del Portal Web

## ■ Estructura general del Portal

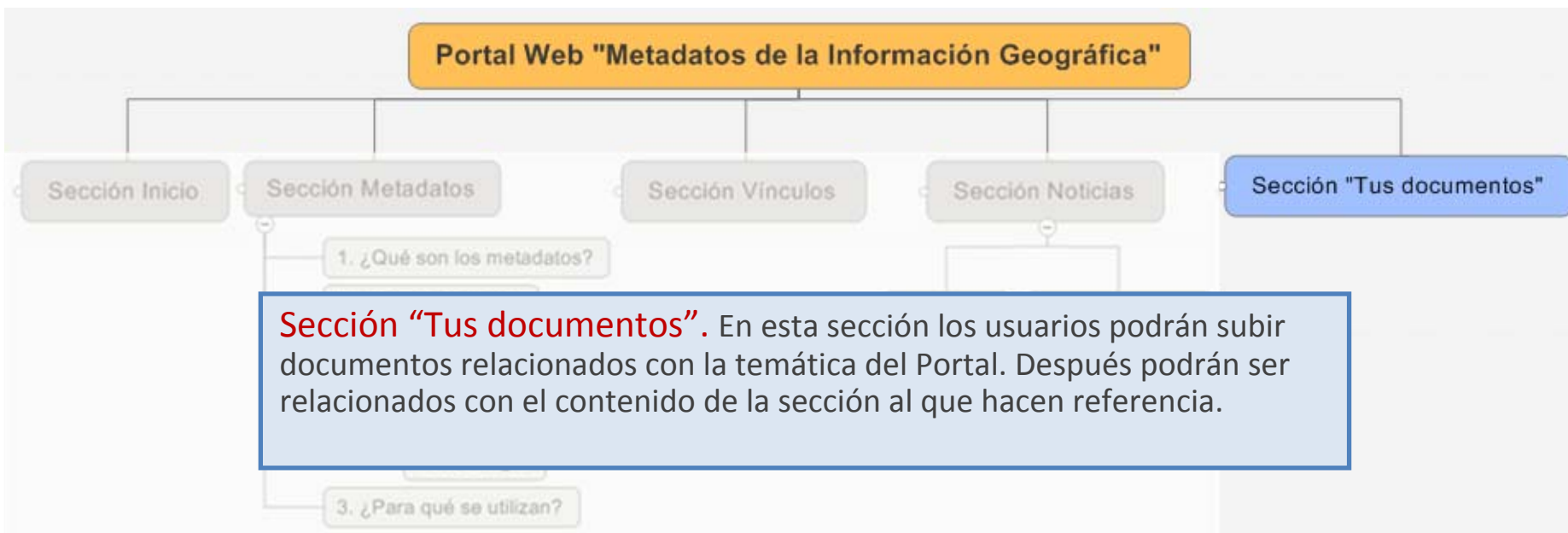
El Portal queda estructurado en las siguientes secciones:



# Diseño del Portal Web

## ■ Estructura general del Portal

El Portal queda estructurado en las siguientes secciones:



# Implementación

- Para la construcción del Portal se ha empleado una herramienta de **gestión de contenidos** que permite:
  - Generar automáticamente elementos navegables
  - Indexar automáticamente contenidos
  - Controlar usuarios, permisos y otras configuraciones de seguridad
  
- La herramienta utilizada ha sido: **PLONE**
  - Herramienta potente y gratuita (Open Source)
  - Portable a Windows, Linux, BSD, Mac OSX, etc.
  - Herramienta segura. Identifica-autentifica a usuarios en su propia base de datos.

# Visualización del Portal

<http://metadatos.latingeo.net/>

#### Contenido del portal

Inicio

Metadatos

Vínculos

Noticias

"Tus documentos"



#### Objetivos del Portal

- Intercambiar experiencias.
- Brindar asesoramiento.
- Colaborar con distintos grupos encargados del proceso de catalogación.



¿A quién está dirigido?



¿Cómo puedes contribuir?



¿Qué puedes encontrar?




#### Lista Distribución: "GEOMETADATA"


- Vía de comunicación mediante la cual recibir información, plantear dudas, sugerencias, etc.
- Enviar correo a [LISTSERV@LISTSERV.REDIRIS.ES](mailto:LISTSERV@LISTSERV.REDIRIS.ES).
- Indicar "Suscribe GEOMETADATA Nombre y Apellidos".

Junio 2008

Do	Lu	Ma	Mi	Ju	Vi	Sá
	1	2	3	4	5	6
8	9	10	11	12	13	14
15	16	17	18	19	20	21
22	23	24	25	26	27	28
29	30					

#### Últimas noticias

 Reglas de implementación de los metadatos. Junio 2008  
10/06/2008

 Reglas de implementación de los metadatos. Mayo 2008  
03/06/2008

[Más noticias...](#)

**Contenido del portal**

[Inicio](#)

**[Metadatos](#)**

[1. ¿Qué son?](#)

[2. ¿Cómo se crean?](#)

[3. ¿Para qué se utilizan?](#)

[Vínculos](#)

[Noticias](#)

["Tus documentos"](#)

## Metadatos

[▲ Subir un nivel](#)

1. [¿Qué son?](#) — por Editor — Última modificación 09/06/2008 12:34  
Conoce qué son los metadatos y cuáles son los factores claves que intervienen en su creación.
2. [¿Cómo se crean?](#) — por Editor — Última modificación 29/05/2008 12:33  
Normativas, herramientas y metodologías que ayudarán a los catalogadores a crear metadatos de la información geográfica.
3. [¿Para qué se utilizan?](#) — por Editor — Última modificación 04/06/2008 12:15



Junio 2008

Do	Lu	Ma	Mi	Ju	Vi	Sá
	1	2	3	4	5	6 7
8	9	10	11	12	13	14
15	16	17	18	19	20	21
22	23	24	25	26	27	28
29	30					

**Últimas noticias**

[Reglas de implementación de los metadatos. Junio 2008](#)  
10/06/2008

[Reglas de implementación de los metadatos. Mayo 2008](#)  
03/06/2008

[Más noticias...](#)



**Contenido del portal**

- [Inicio](#)
- [Metadatos](#)
- [Vínculos](#)**
- [Noticias](#)
- ["Tus documentos"](#)

## Vínculos

por Editor Última modificación 14/04/2008 13:21

[▲ Up one level](#)

**Se presentan una serie de vínculos. Para compartir tu propio vínculo haz clic en [agregar comentario](#) e [inclúyelo](#).**

### Indice

- [Cursos y material relacionado](#)
- [Publicaciones recientes](#)



Junio 2008

Do	Lu	Ma	Mi	Ju	Vi	Sá
1	2	3	4	5	6	7
8	9	10	11	12	13	14
15	16	17	18	19	20	21
22	23	24	25	26	27	28
29	30					

### Últimas noticias

[Reglas de implementación de los metadatos. Junio 2008](#)  
10/06/2008

[Reglas de implementación de los metadatos. Mayo 2008](#)  
03/06/2008

[Más noticias...](#)

#### Contenido del portal

- [Inicio](#)
- [Metadatos](#)
- [Vínculos](#)
- [Noticias](#)**
- [Boletines](#)
- [Últimas noticias](#)
- ["Tus documentos"](#)

## Noticias

[▲ Subir un nivel](#)

**Conjunto de noticias relacionadas con el mundo IDE y clasificadas según las diferentes temáticas. Fuente de datos "SobreIDES"**

- **Boletines** — por *María Crespo* — Última modificación 02/06/2008 13:35


A continuación se presentan algunas de las noticias de cada mes agrupadas en boletines mensuales. Fuente de datos "SobreIDES"
- **Últimas noticias** — por *Mónica Guerrero* — Última modificación 04/06/2008 08:59


Contiene las noticias más destacadas en el ámbito de metadatos, para el boletín de cada mes.



Junio 2008						
Do	Lu	Ma	Mi	Ju	Vi	Sá
	1	2	3	4	5	6
8	9	10	11	12	13	14
15	16	17	18	19	20	21
22	23	24	25	26	27	28
29	30					

#### Últimas noticias

 
 Reglas de implementación de los metadatos. Junio 2008  
 10/06/2008

 
 Reglas de implementación de los metadatos. Mayo 2008  
 03/06/2008

[Más noticias...](#)

**Contenido del portal**

- Inicio
- Metadatos
- Vínculos
- Noticias
- "Tus documentos"**

## "Tus documentos"

[▲ Subir un nivel](#)

**Aquí puedes subir tus ficheros relacionados con metadatos.**

Actualmente no hay ítems en esta carpeta.



Junio 2008

Do	Lu	Ma	Mi	Ju	Vi	Sá
1	2	3	4	5	6	7
8	9	10	11	12	13	14
15	16	17	18	19	20	21
22	23	24	25	26	27	28
29	30					

### Últimas noticias

[Reglas de implementación de los metadatos. Junio 2008](#)  
10/06/2008

[Reglas de implementación de los metadatos. Mayo 2008](#)  
03/06/2008

[Más noticias...](#)

**Contenido del portal**

- Inicio
- Metadatos
- Vínculos
- Noticias
- "Tus documentos"

**Cambios Recientes**

- documento  
11/06/2008

---

- Unidades de series cartográficas  
10/06/2008

---

- Calidad de los datos. Componente Cuantitativa  
10/06/2008



**Objetivos del Portal**

- Intercambiar experiencias.
- Brindar asesoramiento.
- Colaborar con distintos grupos encargados del proceso de catalogación.



**¿A quién está dirigido?**



**¿Cómo puedes contribuir?**



**¿Qué puedes encontrar?**



**Lista Distribución: "GEOMETADATA"**

- Vía de comunicación mediante la cual recibir información, plantear dudas, sugerencias, etc.
- Enviar correo a [LISTSERV@LISTSERV.REDIRIS.ES](mailto:LISTSERV@LISTSERV.REDIRIS.ES).
- Indicar "Suscribe GEOMETADATA Nombre y Apellidos".

Junio 2008						
Do	Lu	Ma	Mi	Ju	Vi	Sá
	1	2	3	4	5	6
	8	9	10	11	12	13
	15	16	17	18	19	20
	22	23	24	25	26	27
	29	30				

**Últimas noticias**

Reglas de implementación de los metadatos. Junio 2008  
10/06/2008

Reglas de implementación de los metadatos. Mayo 2008  
03/06/2008

[Más noticias...](#)

#### Contenido del portal

[Inicio](#)

[Metadatos](#)

[1. ¿Qué son?](#)

[2. ¿Cómo se crean?](#)

[2.1. Normativa](#)

[A.\) NEM](#)

[A.1\) Descripción del NEM](#)

[A.2\) NEM elemento a elemento](#)

[Fecha Creación de los metadatos](#)

[A.3\) Ejemplos](#)

## Fecha Creación de los metadatos

por Editor Última modificación 05/06/2008 21:49

El formato recomendado para completar la fecha, de acuerdo con la norma ISO 8601:1998 o su equivalente norma española la UNE-EN 28601 es:

- AAAA-MM-DD (año-mes-día).
- Si se desea especificar sólo el año, o solo el año y el mes, el formato será respectivamente: AAAA(año) y AAAA-MM (año-mes).
- Si sólo se conoce el año, la fecha a introducir será el 1 de Enero de ese año.
- Si se conoce año y mes, se introducirá el día 1 de ese mes.


En el caso de que se están actualizando los metadatos, este campo se completará con la fecha correspondiente a la actualización de los mismos


Ejemplo: 2005-10-10

[Agregar un Comentario](#)

Junio 2008						
Do	Lu	Ma	Mi	Ju	Vi	Sá
1	2	3	4	5	6	7
8	9	10	11	12	13	14
15	16	17	18	19	20	21
22	23	24	25	26	27	28
29	30					

#### Últimas noticias

 
 Reglas de implementación de los metadatos. Junio 2008  
 10/06/2008

 
 Reglas de implementación de los metadatos. Mayo 2008  
 03/06/2008

[Más noticias...](#)

**Contenido del portal**

- [Inicio](#)
- [Metadatos](#)
- [Vínculos](#)
- [Noticias](#)
- ["Tus documentos"](#)



**Objetivos del Portal**

- Intercambiar experiencias.
- Brindar asesoramiento.
- Colaborar con distintos grupos encargados del proceso de catalogación.



**¿A quién está dirigido?**



**¿Cómo puedes contribuir?**



**¿Qué puedes encontrar?**





**Lista Distribución: "GEOMETADATA"**

- Vía de comunicación mediante la cual recibir información, plantear dudas, sugerencias, etc.
- Enviar correo a [LISTSERV@LISTSERV.REDIRIS.ES](mailto:LISTSERV@LISTSERV.REDIRIS.ES).
- Indicar "Suscribe GEOMETADATA Nombre y Apellidos".

Junio 2008						
Do	Lu	Ma	Mi	Ju	Vi	Sá
	1	2	3	4	5	6 7
	8	9	10	11	12	13 14
	15	16	17	18	19	20 21
	22	23	24	25	26	27 28
	29	30				

**Últimas noticias**

 Reglas de implementación de los metadatos. Junio 2008  
10/06/2008

 Reglas de implementación de los metadatos. Mayo 2008  
03/06/2008

[Más noticias...](#)

Muchas gracias por su atención

