



OVC. Servicios web e Interoperabilidad

Roberto Fernández

S.G. de Estudios y Sistemas de Información

roberto.fernandez@catastro.meh.es



⇒ Servicios más utilizados:

– Acceso a información catastral

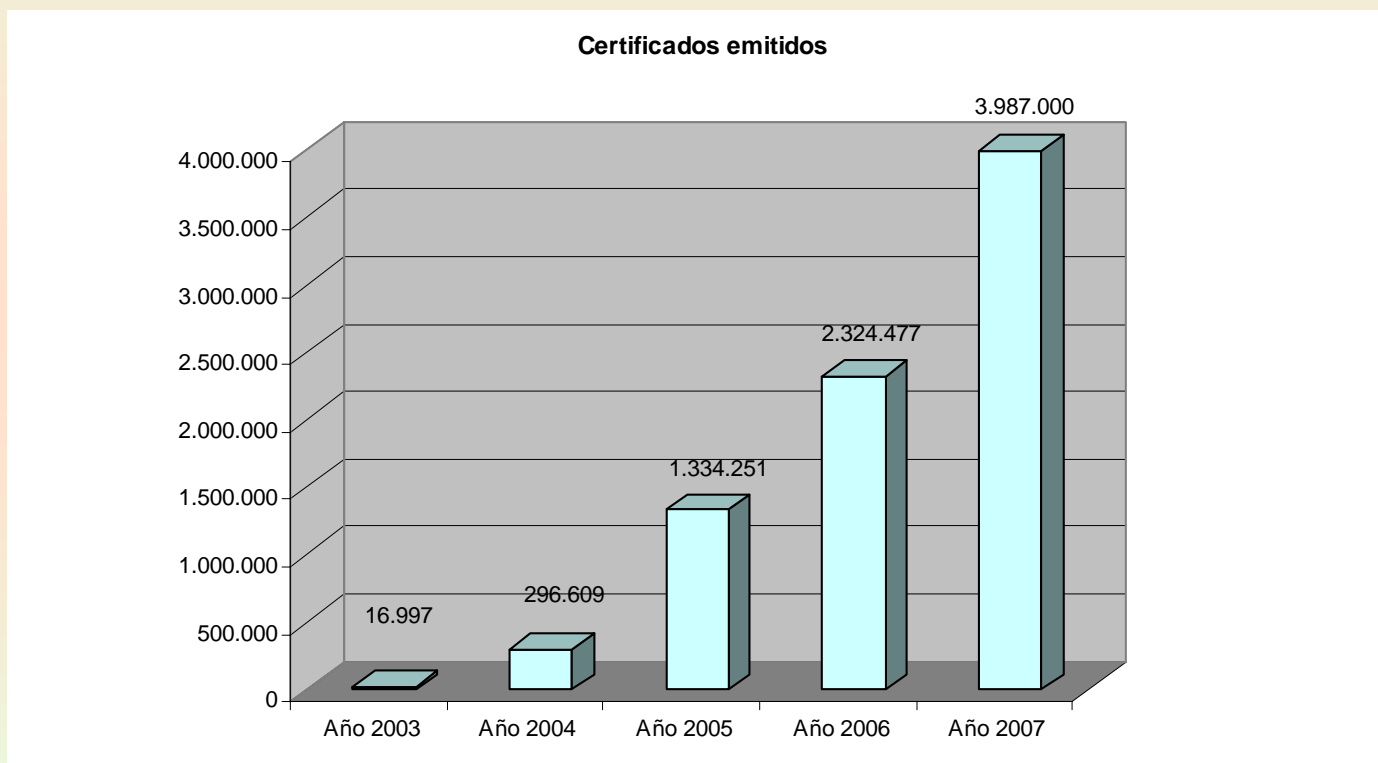
- Consultas de datos catastrales (protegidos y no protegidos, cartografía)
- Certificaciones catastrales (titular, inmueble)
- Gratuito

– Intercambio de ficheros

Catastro - entidades colaboradoras

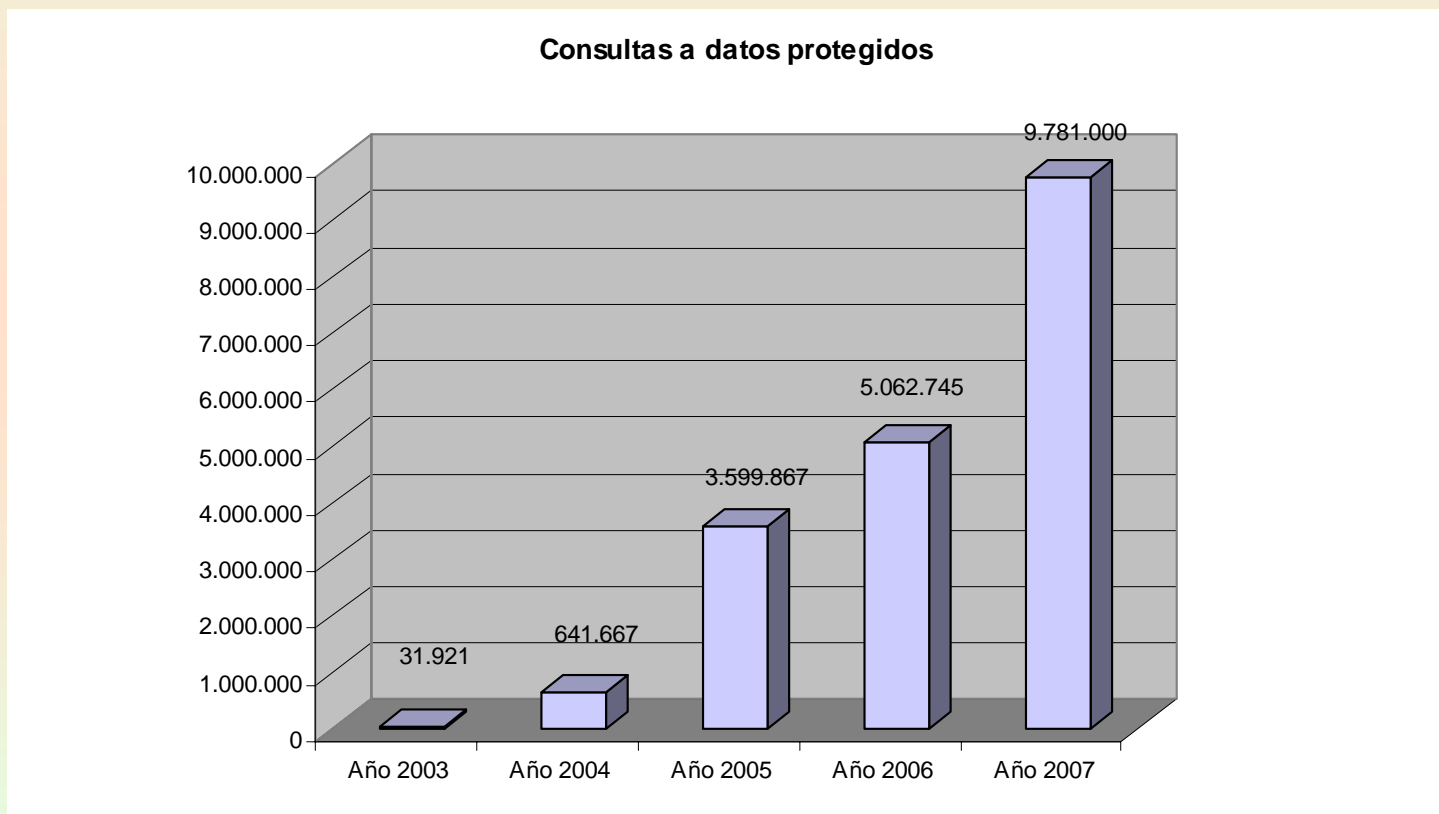


⇒ Evolución de certificaciones emitidas en la OVC



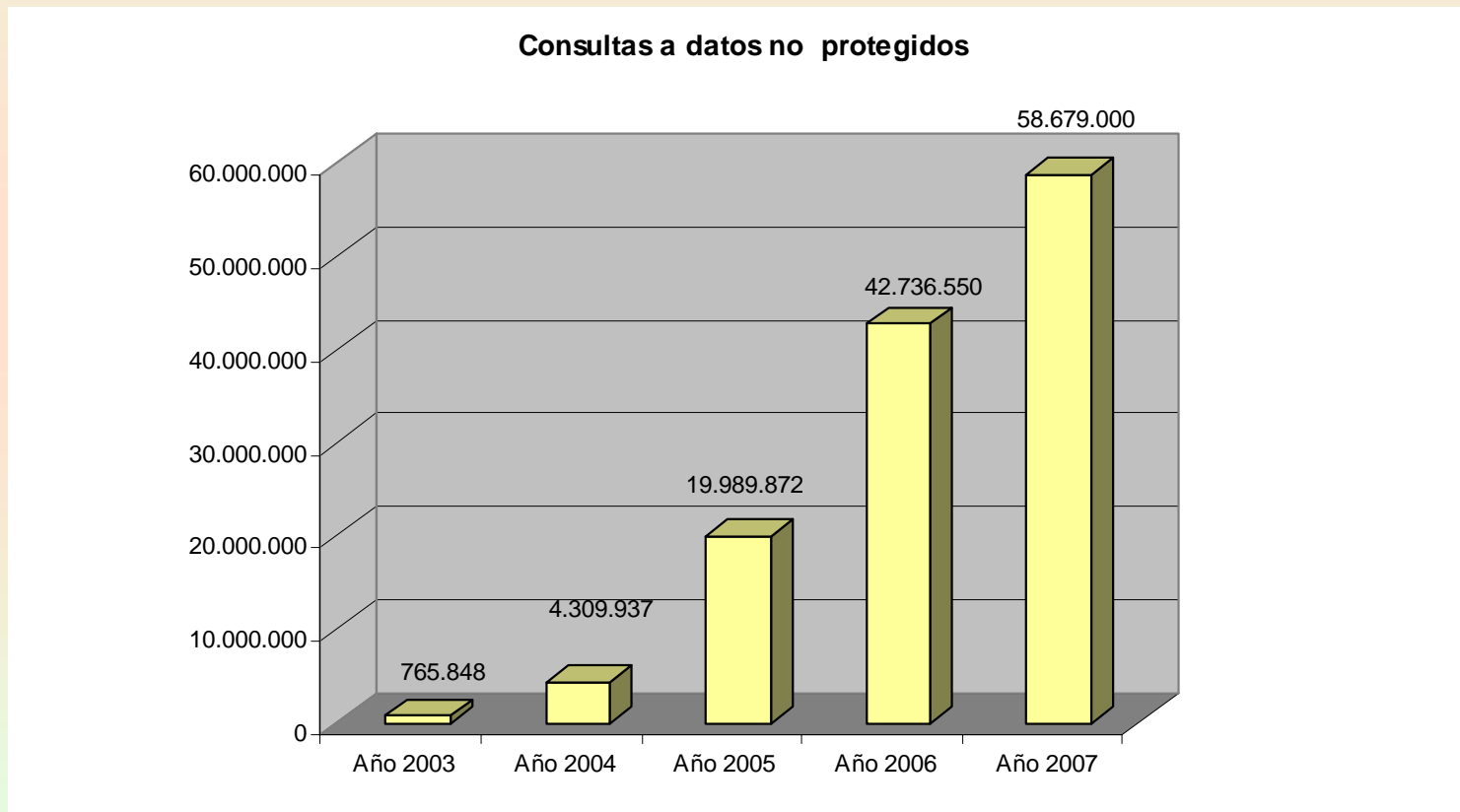


⇒ Evolución de consultas a datos protegidos despachadas en la OVC



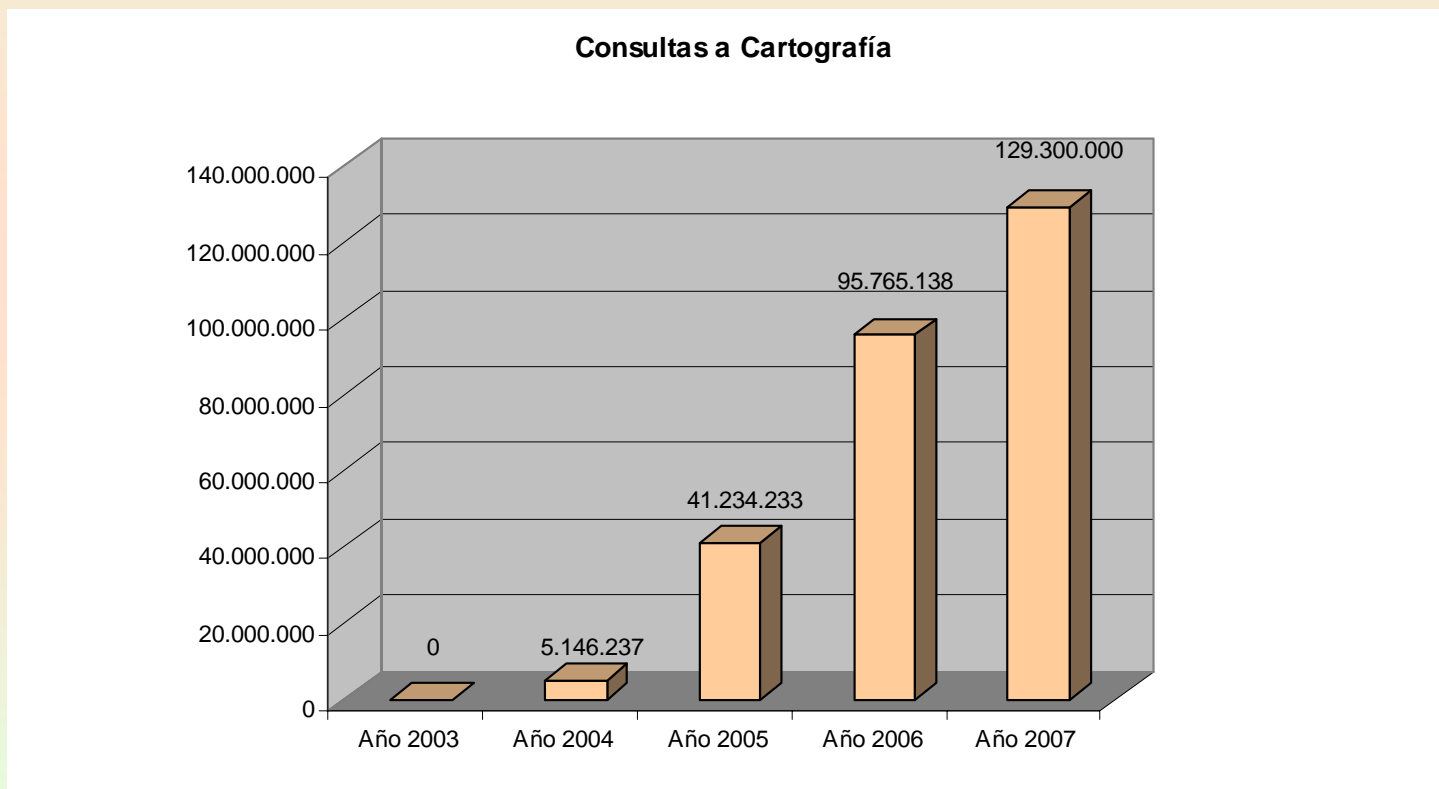


⇒ Evolución de consultas a datos no protegidos despachadas en la OVC





⇒ Evolución de consultas a mapas despachadas en el visor de la OVC





⇒ Intercambio de ficheros:

- **144.000 ficheros intercambiados con notarios y registradores.**
- **59.000 ficheros intercambiados con administraciones (EELL, CCAA, AGE)**



⇒ Puntos de Información Catastral

- Un punto a menos de 20 Km. de cualquier ciudadano.
- 2590 operativos.



⇒ Interoperabilidad

- Interfaz basado en servicios web accesibles desde cualquier aplicación
- Basado en estándares (HTTP, XML, SOAP, XMLDsig)



⇒ Servicios disponibles:

– Acceso libre:

- Callejero catastral
- Datos no protegidos de inmuebles
- Conversor de coordenadas
- WMS

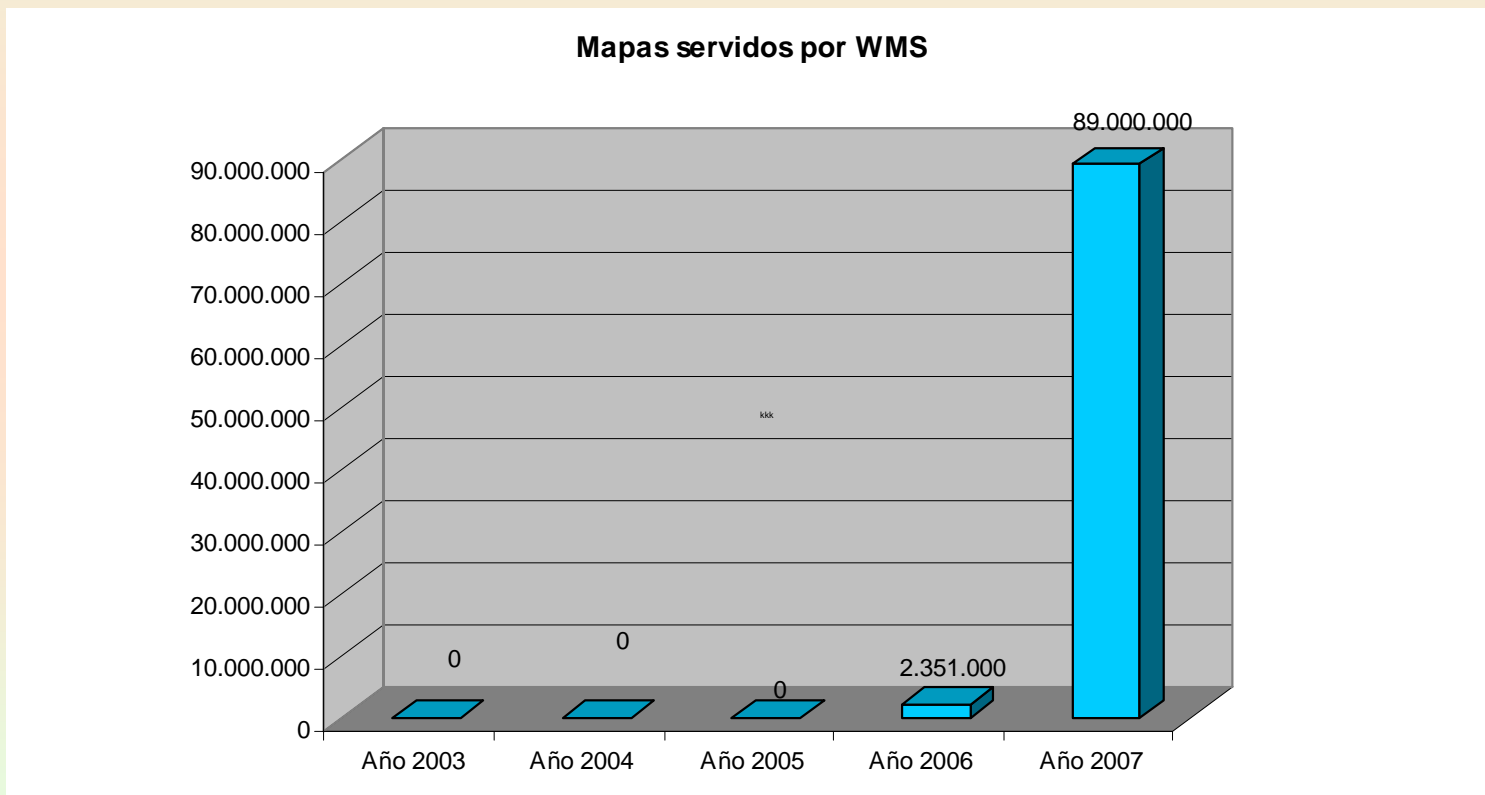
– Acceso restringido:

- Consulta de datos catastrales
- Certificación de datos catastrales
- Registro de expedientes





⇒ Evolución de consultas a mapas despachadas en el WMS





⇒ **Nuevos servicios web:**

– **Acceso restringido:**

- **Asignación de referencias catastrales provisionales**
- **Solicitud de alteraciones catastrales físicas y jurídicas**



MUCHAS GRACIAS
roberto.fernandez@catastro.meh.es