

Infraestructura de Datos Espaciales de España

<http://www.ideo.es>



Encuesta del SGT Metadatos



Alejandra Sánchez Maganto





Encuesta del Subgrupo de Trabajo del Núcleo Español de Metadatos

1. Nombre de la organización, organismo o entidad para la que trabaja
2. ¿Se crean metadatos en su organización? (responder Sí o No)
 - a. Si la respuesta es negativa: ¿Piensa en un futuro crear metadatos con alguna finalidad? ¿Cuál?
3. ¿Desde cuándo se crean metadatos?
4. ¿Con que finalidad están creando metadatos?
5. ¿Para qué tipo de datos se está creando Metadatos? (responder Sí o No)
 - Vectoriales
 - Raster.
 - Modelo Digital del Terreno.
 - Bases de datos alfanuméricas.
 - Mapas o documentos analógicos en papel.
 - Otros: Malla viaria

Describir brevemente:
6. ¿Son datos de Referencia o Temáticos?
7. Los metadatos que están creando son: (responder Sí o No)
 - Pam Conjuntos de datos (Series Cartográficas, Bases de datos, Modelos Digitales).
 - Pam Unidades (hoja, mapa).
 - Pam Servicios.
 - Pam otros tipos de datos. Indicar qué clase de información es:
8. ¿Que programa se utiliza para la creación, mantenimiento y gestión de los metadatos?
9. ¿Conoce la herramienta CatMDEdit? ¿La utiliza?
 - a. Del 1 al 10 que valoración daría a esta herramienta.
 - b. ¿Hay algo que no le guste de esta herramienta? ¿Por qué?

Encuesta del Subgrupo de Trabajo del Núcleo Español de Metadatos

10. ¿Que norma o perfil sigue para crear sus metadatos?
 - ISO 19115
 - NEM
 - Otro perfil. Indique cuál y una breve descripción del mismo.
11. ¿Que ítems consideraría que es necesario añadir/suprimir/modificar del Núcleo Español de Metadatos? ¿Por qué?
12. Si tiene algún comentario u observación a incluir para ser considerada dentro del Subgrupo de Trabajo del Núcleo Español de Metadatos, le agradeceríamos que la expusiera en este punto.

Datos de contacto:

Nombre: _____
 Puesto que ocupa: _____
 Dirección Postal: _____
 Teléfono: _____
 Correo electrónico: _____





1. **Agradecer** la colaboración a las organizaciones pertenecientes a GT IDDE que han contribuido a la creación de este estudio.
2. **Pedir disculpas** a la organizaciones que no aparecen y que crean metadatos por no haber sido incluidas.
3. Las organizaciones que creen metadatos y quieran ser incluidas en el inventario que se ha elaborado que se ponga en contacto.

❑ **Finalidad de esta encuesta :**


- ❑ Presentar la situación actual de los metadatos en nuestro país.
- ❑ Presentar las herramientas que se utilizan para su creación.
- ❑ Ver el grado de conocimiento de la herramienta CaTMDedit y sus deficiencias.
- ❑ Ver el grado de consolidación del NEM y comentarios al mismo.



- Se ha enviado un documento a los miembros del Grupo de Trabajo de la IDEE.
- Encuesta estructurada en Bloques:

Organización





	Organismo
	Consejería de Fomento de Castilla y León
	Instituto Cartográfico Valenciano
	Ayuntamiento de Madrid
	Gobierno de la Rioja
	Diputación Provincial de A Coruña
	Infraestructura de Datos Espaciales de Cataluña
	Instituto Cartográfico de Cataluña
	Agencia Extremeña de la Vivienda, Urbanismo y el Territorio
	Departamento de Obras Públicas, Transportes y Comunicaciones (Gobierno de Navarra)
	Gobierno Vasco
	Instituto de Desarrollo Regional Castilla la Mancha
	Comunidad Autónoma de la Región de Murcia
	INTA (Ministerio Defensa)
	CNIG (Ministerio Fomento)
	IGN (Ministerio Fomento)
	Ministerio Agricultura

E

Se crean en su Organización

Desde cuando



	Consejería de Fomento de Castilla y León	NO	Está Programando
	Instituto Cartográfico Valenciano (ICV)	SI	2004
	Ayuntamiento de Madrid	NO	Programado 2006
	Gobierno de la Rioja	SI	2000 (FGDC)-2005 ISO 19115
	Diputación Provincial de A Coruña	SI	Noviembre 2005
	Infraestructura de Datos Espaciales de Cataluña (IDEC)	SI	Finales 2002
	Instituto Cartográfico de Cataluña (ICC)	SI	1999
	Agencia Extremeña de la Vivienda, Urbanismo y el Territorio	SI	2001
	Gobierno de Navarra	SI	2000
	Gobierno Vasco	SI	2004
	Instituto de Desarrollo Regional Castilla la Mancha	SI	2002
	Dirección General de Ordenación del Territorio y Costas	SI	2005
	INTA	SI	2003
	CNIG	NO	Está Programado
	IGN	SI	2001
	Ministerio de Agricultura	NO	Está Programado

Especificar

Referencia o Temáticos


















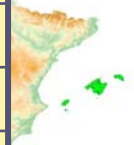
	Consejería de Fomento de Castilla y León	Vectoriales,Ráster	
	Instituto Cartográfico Valenciano (ICV)	Vectoriales,Ráster,MDT, Mapas	Referencia
	Ayuntamiento de Madrid	Vectoriales,Ráster,MDT,BD, Mapas	Ref//Temát
	Gobierno de la Rioja	Vectoriales,Ráster,	Ref//Temát
	Diputación Provincial de A Coruña	Vectoriales	Ref//Temát
	Infraestructura de Datos Espaciales de Cataluña (IDEC)	Vectoriales,Ráster,MDT,BD, Mapas	Ref//Temát
	Instituto Cartográfico de Cataluña (ICC)	Vectoriales,Ráster,MDT,BD, Mapas	Referencia
	Agencia Extremeña de la Vivienda, Urbanismo y el Territorio	Vectoriales, Bases de datos	Ref//Temát
	Gobierno de Navarra	Vectoriales, Ráster	Referencia
	Gobierno Vasco	Vectoriales,Ráster,MDT	Ref//Temát
	Instituto de Desarrollo Regional Castilla la Mancha	Vectoriales,Ráster,MDT,BD	Temáticos
	Dirección General de Ordenación del Territorio y Costas	Coberturas GIS	Ref//Temát
	INTA	Ráster	Temáticos
	CNIG	Ráster	Referencia
	IGN	Vectoriales,Ráster,MDT,BD, Mapas	Referencia



Utilizado para crear Metadatos






	Consejería de Fomento de Castilla y León	Propio
	Instituto Cartográfico Valenciano (ICV)	Propio
	Ayuntamiento de Madrid	ArcCatalog
	Gobierno de la Rioja	Propio
	Diputación Provincial de A Coruña	CatMDEdit
	Infraestructura de Datos Espaciales de Cataluña (IDEC)	MetaD
	Instituto Cartográfico de Cataluña (ICC)	Propios, MetaD, VTLS
	Agencia Extremeña de la Vivienda, Urbanismo y el Territorio	Propio
	Gobierno de Navarra	CatMDEdit
	Gobierno Vasco	CatMDEdit
	Instituto de Desarrollo Regional Castilla la Mancha	ArcGis 9
	Dirección General de Ordenación del Territorio y Costas	ArcCatalog y CatMDEdit
	INTA	IME
	CNIG	
	IGN	CatMDEdit



Valoración

Necesita ser modificada



	Consejería de Fomento de Castilla y León		La conoce/no la utiliza
	Instituto Cartográfico Valenciano (ICV)	5	Si
	Ayuntamiento de Madrid		No la conoce
	Gobierno de la Rioja		La conoce/no la utiliza
	Diputación Provincial de A Coruña	7	Si
	Infraestructura de Datos Espaciales de Cataluña (IDEC)		La conoce/no la utiliza
	Instituto Cartográfico de Cataluña (ICC)		La conoce/no la utiliza
	Agencia Extremeña de la Vivienda, Urbanismo y el Territorio		No la conoce
	Gobierno de Navarra	8	No
	Gobierno Vasco	6	Si
	Instituto de Desarrollo Regional Castilla la Mancha	7	Si
	Dirección General de Ordenación del Territorio y Costas	5	Si
	INTA		La conoce/no la utiliza
	CNIG	9	No
	IGN	7	Si


Nombre del mismo



	Consejería de Fomento de Castilla y León	NEM
	Instituto Cartográfico Valenciano (ICV)	ISO 19115-NEM
	Ayuntamiento de Madrid	
	Gobierno de la Rioja	IDERioja (cumple NEM)
	Diputación Provincial de A Coruña	
	Infraestructura de Datos Espaciales de Cataluña (IDEC)	IDEC
	Instituto Cartográfico de Cataluña (ICC)	MIGRA-IDEC-MARC 21
	Agencia Extremeña de la Vivienda, Urbanismo y el Territorio	NEM
	Gobierno de Navarra	IDENA (se basa en NEM)
	Gobierno Vasco	NEM
	Instituto de Desarrollo Regional Castilla la Mancha	ISO 19115 (cumplir NEM)
	Dirección General de Ordenación del Territorio y Costas	NEM + elementos extras
	INTA	PERFIL INTA (cumple NEM)
	CNIG	NEM
	IGN	ISO 19115-NEM

Modificación



	Consejería de Fomento de Castilla y León	NO
	Instituto Cartográfico Valenciano (ICV)	NO
	Ayuntamiento de Madrid	NO
	Gobierno de la Rioja	NO
	Diputación Provincial de A Coruña	NO
	Infraestructura de Datos Espaciales de Cataluña (IDEC)	NO
	Instituto Cartográfico de Cataluña (ICC)	NO
	Agencia Extremeña de la Vivienda, Urbanismo y el Territorio	NO
	Gobierno de Navarra	NO
	Gobierno Vasco	NO
	Instituto de Desarrollo Regional Castilla la Mancha	NO
	Dirección General de Ordenación del Territorio y Costas	SI (Tesauros,precios)
	INTA	SI (elementos para Raster)
	CNIG	NO
	IGN	NO



Herramienta CatMDEdit

- ❑ Mejorar la herramienta para la captura masiva de metadatos que permita además la actualización, modificación y reestructuración de la información que existe en el catálogo.
- ❑ Mejorar herramienta “poco intuitiva”.
- ❑ Mejorar los contactos, son poco intuitivo.

Comentarios

- ❑ El documento NEM debe contener un ANEXO, lo más completo posible, con ejemplos de lo que debe contener cada metadato, para que fuese más útil a los usuarios la creación de los mismos. (repetido)





- Mejorar la Herramienta CatMDEdit.

- Elaborar Guía de Usuario de NEM v1.0 :
 - Criterios para rellenar los elementos.
 - Ejemplos de datos tipo.



Infraestructura de Datos Espaciales de España

<http://www.idee.es>



Gracias por vuestra atención

Alejandra Sánchez Maganto
Instituto Geográfico Nacional
Teléfono:91-5979664
E-mail: asmaganto@fomento.es

