



Grupo de Trabajo IDEE



Propuesta de creación SGT IDE Local



Fernando M. Rubio Sancho
Pedro A. González Pérez



Sumario

- ❑ Antecedentes
- ❑ Propuesta
- ❑ Justificación
- ❑ Composición Inicial (abierta)
- ❑ Objetivos
- ❑ Conclusiones

Antecedentes


- ❑ Reunión JIDEE 2008 (Tenerife)
- ❑ Necesidad de puesta en común de conocimientos y experiencias en IDE Local
- ❑ Diciembre 2008, la Diputación de Valencia pone en marcha un wiki para la creación del Subgrupo de Trabajo.
- ❑ Posteriormente será el centro de intercambio de información y opiniones, así como el órgano oficial de la comunicación del SGT.
- ❑ <http://websig.dival.es/idelocal/>

Portada - SGT_IDELocal - Mozilla Firefox

Archivo Editar Ver Historial Marcadores Herramientas Ayuda

http://websig.dival.es/mediawiki/index.php?title=Portada

Registrarse/Entrar



página discusión editar historial

Portada

Wiki del SubGrupo de Trabajo para el desarrollo de la IDELocal
Borrador del Documento Fundacional

Contenido [ocultar]

- 1 Antecedentes
- 2 Propuesta
- 3 Justificación
- 4 Composición inicial (abierta a la incorporación de otras organizaciones)
- 5 Objetivos

navegación

- Portada
- Portal de la comunidad
- Actualidad
- Cambios recientes
- Página aleatoria
- Ayuda

buscar

herramientas

- Lo que enlaza aquí
- Cambios en enlazadas
- Páginas especiales
- Versión para imprimir
- Enlace permanente

Antecedentes

[editar]

Durante las [Jornadas de Infraestructura de Datos Espaciales de España 2008 \(JIDEE08\)](#) celebradas en Adeje (Tenerife), se realizó una primera propuesta para la creación de un SubGrupo de Trabajo que permitiera poner en común los conocimientos y experiencias de las distintas administraciones provinciales e insulares de cara a desplegar los servicios e infraestructuras necesarias para la implantación de las Infraestructuras de Datos Espaciales a escala Local.

Esta wiki ha de constituir, inicialmente, el borrador del documento de propuesta que se ha de enviar al GT-IDEE antes del 10 de mayo, para su posterior discusión y (esperamos) aprobación durante la próxima reunión de dicho Grupo de Trabajo, a celebrar en Málaga el 22 de mayo de 2009.

Posteriormente será el centro de intercambio de información y opiniones, así como el órgano oficial de comunicación, del SGT así constituido.

Propuesta

[editar]

Se propone la constitución del SubGrupo de Trabajo, Actividad o Comisión (según se acuerde) para el desarrollo de la IDELocal (SGT IDE Local) dentro del Grupo de Trabajo de la [IDE de España](#) (GT-IDEE), dependiente de la Comisión Especializada en IDE del Consejo Superior Geográfico, con las características que se exponen en los apartados siguientes.

Debido a la clara relación existente entre los trabajos a desarrollar por este nuevo SGT y los dependientes del SGT Arquitecturas, existirá una vinculación directa entre ambos subgrupos a configurar en la manera en que se acuerde por el plenario del GT-IDEE. En principio, se propone que el SGT IDE Local sea considerado como un órgano o actividad especializada dentro del SGT Arquitecturas, a fin de garantizar la máxima coordinación entre ambos.

Justificación

[editar]

Aún cuando el Decreto de Trasposición a la legislación española de la Directiva INSPIRE no prevé la obligatoriedad de que las Administraciones Locales (AL) distribuyan su información territorial digital a través de la red IDE, es un hecho conocido que la AL es precisamente el ámbito de la administración pública más cercano al territorio y, por tanto, aquél con un mayor número de competencias vinculadas al espacio geográfico sobre el que desarrolla sus actividades. Precisa, por ello, de información geográfica de alto nivel de detalle (resolución equivalente a escala 1/5000 o superior) y de gran variedad temática.

Es por otra parte el ámbito administrativo que cuenta con menos recursos que dedicar a la captura, mantenimiento y explotación de los datos territoriales que les afectan y depende en gran medida, por tanto, de las aportaciones, tanto de recursos como de datos, de las administraciones de niveles superiores.

En este contexto, su integración en la red IDE le permitirá concentrar esfuerzos y recursos en aquella información que le es propia, dejando la competencia de actualización y mantenimiento de los datos más generalistas en manos de las administraciones autonómica, estatal y europea.

La implantación de nodos IDE a escala local (provincial, insular y municipal) supondrá, por tanto, la generación de un beneficio claro a partir de la puesta en práctica de los principios básicos de INSPIRE.

Para ello, las actuaciones a desarrollar por el SGT IDE Local se quiarán por los siguientes principios:

Terminado

Propuesta

- ❑ Creación del Subgrupo de Trabajo IDELocal dependiente del CSG.
- ❑ Vinculación directa con SGT Arquitecturas
- ❑ Principios:
 - ❑ Visión: Conseguir que toda la Administración. Local española se integre en el movimiento IDE.
 - ❑ Misión: Promover la interoperabilidad horizontal y el desarrollo armónico de los modelos.
 - ❑ Método: Intercambio de experiencias y proposición de iniciativas.

Justificación

- ❑ La Administración Local precisa de Información Geográfica de alta precisión.
- ❑ Dispone de pocos recursos para el mantenimiento y actualización de los datos.
- ❑ Su integración en la IDE permitirá concentrar esfuerzos y recursos en la información que le es propia.
- ❑ La implantación de nodos IDE Locales (provincial, insular y municipal) supondrá la generación de un beneficio claro.

Composición inicial (abierta a otras entidades)

Por orden alfabético:

- ❑ Ayuntamiento de Albacete
- ❑ Ayuntamiento de Gandía
- ❑ Cabildo Insular de la Palma
- ❑ Cabildo Insular de Tenerife
- ❑ Consell Insular de Mallorca
- ❑ Consell Insular de Menorca
- ❑ Consorci d'informàtica local de Mallorca
- ❑ Diputación de A Coruña
- ❑ Diputación de Albacete
- ❑ Diputación de Barcelona
- ❑ Diputación de Málaga
- ❑ Diputación de Huesca
- ❑ Diputación de Lleida
- ❑ Diputación de Valencia
- ❑ Universidad de A Coruña (Laboratorio de Bases de Datos)
- ❑ Universidad de Castilla La Mancha (Instituto de Desarrollo Regional)
- ❑ Universidad Politécnica de Valencia

Objetivos

- ❑ Analizar y Desarrollar un Catálogo de Metadatos Común en la IDE Local.
- ❑ Compartir experiencias de desarrollo de servicios comunes.
- ❑ Participar de manera coordinada con la Comisión Especializada de Normas Geográficas del CSG.
- ❑ Desarrollar un Modelo Unificado de Cartografía adaptándolo a la estructura de Inspire.
- ❑ Crear un fondo documental.
- ❑ Generar un “Recetario IDE Local”.

Conclusiones

- ❑ Implicación de todos los actores (productores y consumidores) de Información Geográfica.
- ❑ Impulsar la implantación de la IDE en las Administraciones Locales.
- ❑ Universalización de la Cultura GIS/IDE en la Administración Local.
- ❑ IDE Local como estrategia de optimización de esfuerzos.
- ❑ Coordinar esfuerzos especialmente cuando los recursos son escasos.
- ❑ Coordinación con los proyectos LocalGIS, Cartociudad y gvSIG

Grupo de Trabajo IDEE



Gracias por vuestra atención

Fernando Manuel Rubio Sancho
Técnico especialista GIS
Centro: Diputación de Valencia
Teléfono: 96.388.29.03
E-mail: fernando.rubio@dival.es

Pedro A. González Pérez
Responsable Técnico EIEL
Centro: Diputación de A Coruña
Teléfono: 98.108.03.03
E-mail: pedro.gonzalez@dicoruna.es

